

GOBIERNO AUTÓNOMO DESCENTRALIZADO MUNICIPAL DEL CANTÓN LA JOYA DE LOS SACHAS

DATOS GENERALES

PROPIETARIO

Apellidos y Nombres

GADMCJS

Cedula

C.C. 1560001590001

UBICACIÓN

Provincia

ORELLANA

Cantón

LA JOYA DE LOS SACHAS

Parroquia

LA JOYA DE LOS SACHAS

Sector

BARRIO LAS BRISAS

FECHA: 24 DE MARZO DE 2026

LEVANTAMIENTO PLANIMETRICO GEOREFERENCIADO

ZONA: 01

SECTOR: 20

MANZANA: 010

LOTE: 004

PASAJE 6

DE 7.00m DE ANCHO

10.00 m

P01

P02

P04

P03

10.00 m

10.00 m

10.00 m

10.00 m

MZ-10


LOTE 04

AREA: 100.00 m2

LOTE 03

LOTE 05

LOTE 11



CUADRO DE ÁREAS

DESCRIPCIÓN	AREAS EN HECTAREAS	PORCENTAJES (%)
AREA DE AFECTACION	0.00 m2	0.00 %
AREA UTIL	100.00 m2	100.00 %
AREA TOTAL	100.00 m2	100.00%

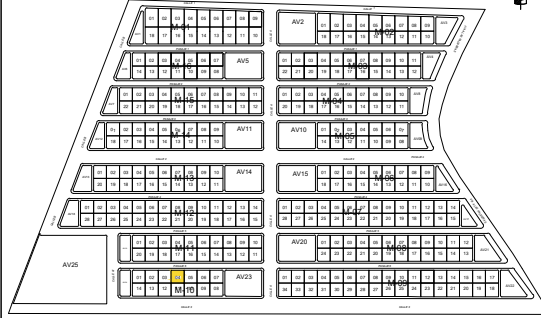
CUADRO COMPARATIVO DE ÁREAS


DESCRIPCION	AREA SEGUN ESCRITURAS	AREA SEGUN LEVANTAMIENTO	DIFERENCIA	PORCENTAJE
LOTE 04	0.00 m2	100.00 m2	0.00 m2	0.00 %

NOTA:

LOS DATOS PRESENTADOS EN LA PRESENTE PLANIMETRIA SON DE EXCLUSIVA RESPONSABILIDAD DEL PROFESIONAL Y EL PROPIETARIO

UBICACIÓN





ORIENTACION

LINDEROS Y DIMENSIONES

NORTE

DEL P01 AL P02 EN 10.00m CON PASAJE 6 DE 7.00 m DE ANCHO

SUR

DEL P03 AL P04 EN 10.00m CON LOTE 11

ESTE

DEL P02 AL P03 EN 10.00m CON LOTE 05

OESTE

DEL P04 AL P01 EN 10.00m CON LOTE 03

AREA UTIL LOTE 04

100.00 m2

AREA DE AFECTACION

0.00 m2

AREA TOTAL LOTE 04

100.00 m2

CUADRO DE COORDENADAS, RUMBOS Y DISTANCIAS

LADO		RUMBO	DISTANCIA	V	C O O R D E N A D A S	
EST	PV				Y	X
				P01	9,966,621.78	291,224.22
P01	P02	S 89°15'11.10" E	10.00	P02	9,966,621.65	291,234.22
P02	P03	S 00°44'48.90" W	10.00	P03	9,966,611.65	291,234.09
P03	P04	N 89°15'11.10" W	10.00	P04	9,966,611.78	291,224.09
P04	P01	N 00°44'48.90" E	10.00	P01	9,966,621.78	291,224.22

SISTEMA DE COORDENADAS: UTM

DATUM GEOCENTRICO: WGS_84

AREA PARA SELLOS

REVISADO Y APROBADO POR:

ARQ. VITO ARROBO AGUIRRE

JEFE DE ORDENAMIENTO TERRITORIAL GADMCJS

ELABORADO POR: ARQ. JHOSUE CHAMBA CUZME